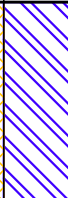


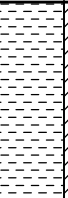










MŪRA DARBU SPECIFIKĀCIJA			
KODS	APZĪMĒJUMS	BOJĀJUMA VEIDS	APJOMS KOPĀ
A01	-	VISU MŪRA VIRSMU ATTRĪRŠANA AR GAIŠA STRĪKĻU	342 M2
A02	-	VIRSMAS ATTRĪRŠANA NO BIOLOĢISKĀ APUUGUMA	147 M2
AA2		MŪRA AKMENIS ČAULAS MATERIĀLA ZUDUMI (TUVU ZEMES LĪMENIM)	19,8 M2 (6 M3) ZEMES DARBI: 17,4 M2
AA4		INIEKCIJAS AKMENU ČAULĀ	23 M2
AB1		AKMENU ČAULAS PĀRŠUVOŠANA	67,1 M2
AB2		KIEGĒĻU ČAULAS PĀRŠUVOŠANA	44,8 M2
AB3		KODOLA PĀRŠUVOŠANA	48 M2
AC1		SĀKOTNĒJI ATĒRŪMI, LĪGZDAS ŪC.	17 GB.

MŪRA DARBU SPECIFIKĀCIJA			
KODS	APZĪMĒJUMS	BOJĀJUMA VEIDS	APJOMS KOPĀ
AC2		AKMENI UN MŪRA FRAGMENTI BEZ ATBALSTA	5 GB. (2 M)
AC3		MŪRĪ VAI TUVU TĀM AUGOSTS KOČIŅŠ	3 GB.
AD1		HORIZONTĀLAS VIRSMAS IEKĻĀŠANA AR VELEŅU	35,7 M2
AE2		GRAFIŅI, KRĀSAS NONEMŠANA	0,5 M2
AE3		MŪRA VIRSMAS ATSAĻOŠANA	44,5 M2
AZ1		VIRSMAS NOKLĀŠANA AR HIDROFORU	307 M2

**PIEZĪMES:**

- [1] OBJEKTS APSEKOTS UN UZMĒRIS 2015. GADA JŪNIJĀ. APSEKOŠANA VEIKTA VIZUĀLI NO ZEMES LĪMENA.
- [2] AUGSTUMA ATZĪMES DOTAS BALTIJAS AUGSTUMU SISTĒMĀ, PAR PAMATU IZMANTOJOT 2015. GADĀ SĀGATAVOTO TERITORIJAS TOPOGRĀFIJAS PLĀNU.
- [3] VISUS DARBUS APRĀKSTUS SKATĪT LAPĀ AR1–00.

31.07.2015

**DATUMS** **PASŪTĪTĀJS** **LUZAS NOVADA PAŠVALDĪBA**

BŪVPR. VAD.	A. LAPINIŠ
ARHITEKTS	A. LAPINIŠ
IZSTRĀDĀJA	S. ERTE
PAS. NR.	2015-1-81/2015

OBJEKTS LUDZAS PILSDRUPU KONSERVĀCIJA, LUDZA

PASŪTĪTĀJS LUDZAS NOVADA PAŠVALDĪBA

A.LAPIŃŠ  
A.LAPIŃŠ  
S.ERTE  
2015-1-81/2015

MŪRA POSMS 11–J1  
VEICAMIE DARBI

STADIA	BP
MARKA	AR
MĚROGS	1:100

ARHIVA NR. ....  
LAPA(S) 1-06 IZM. C