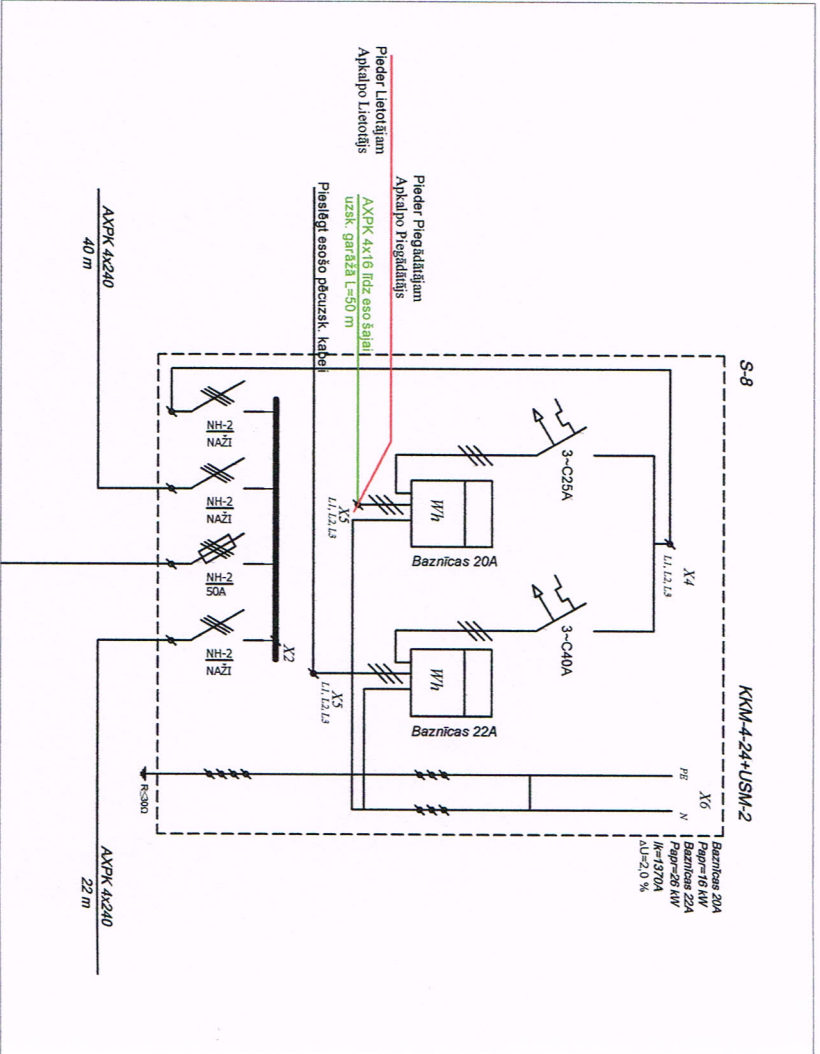
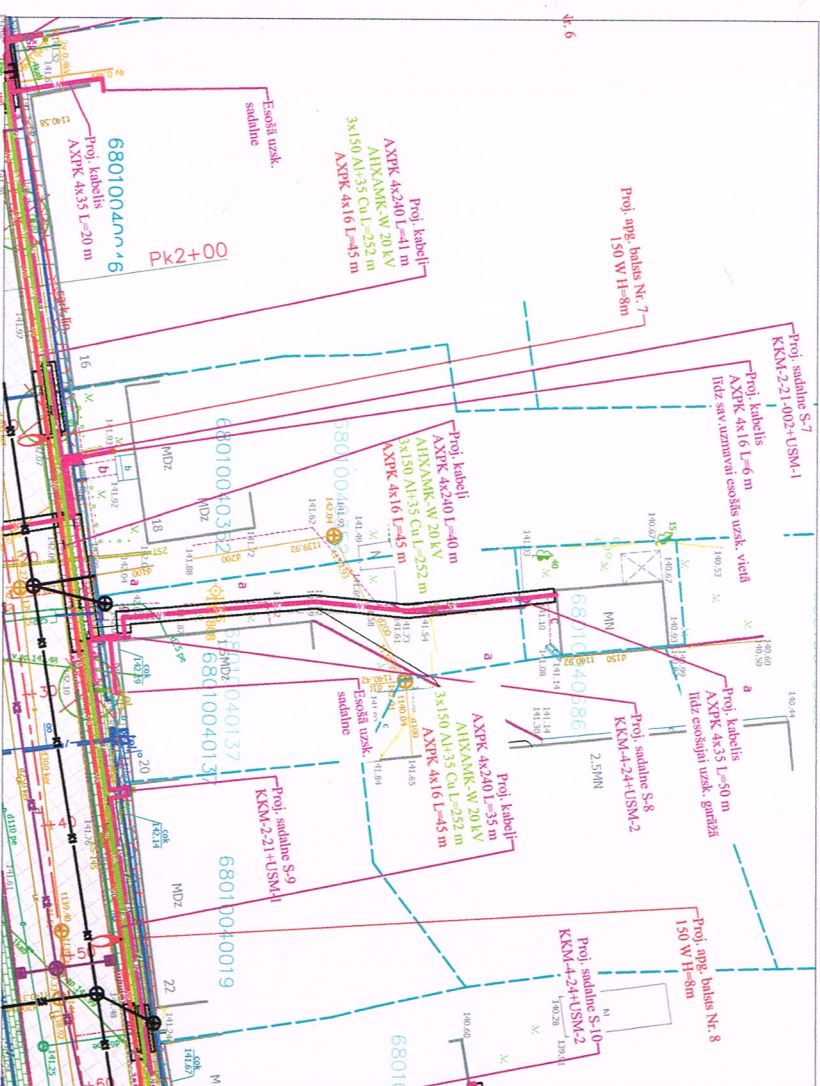


Projektētā situācija

Principiālā shēma



Zemes vienības kadastra apzīmējums: **68010040686**

Piekrītu elektrisko tīklu projektēšanai, projektā paredzēto darbu realizācijai un aprūtinājumam reģistrācijai zemesgrāmatā par elektrisko tīklu īpašnieka līdzekļiem Elektrisko tīklu piederības un apkāpošanas robeža tiek noteikta uzskaites sadalnē uz ^{AS "Sadaļas"} ~~pietiekā~~ kabela pievienojuma kontaktiem. Par kontaktu robežpunkta atbild Piegādātājs

^{AS "Sadaļas"} ~~pietiekā~~ kabela pievienojuma kontaktiem. Par kontaktu robežpunkta atbild Piegādātājs

^{Elektriskās novietojuma saskaņojums}

Ziemeļstumpu elektroenerģijas izskaites daļā

Piezīmes:

Zemes īpašnieks:

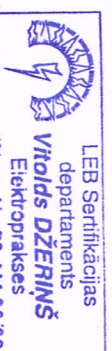
Paraksts

Datums

Apliecinu datu pareizību

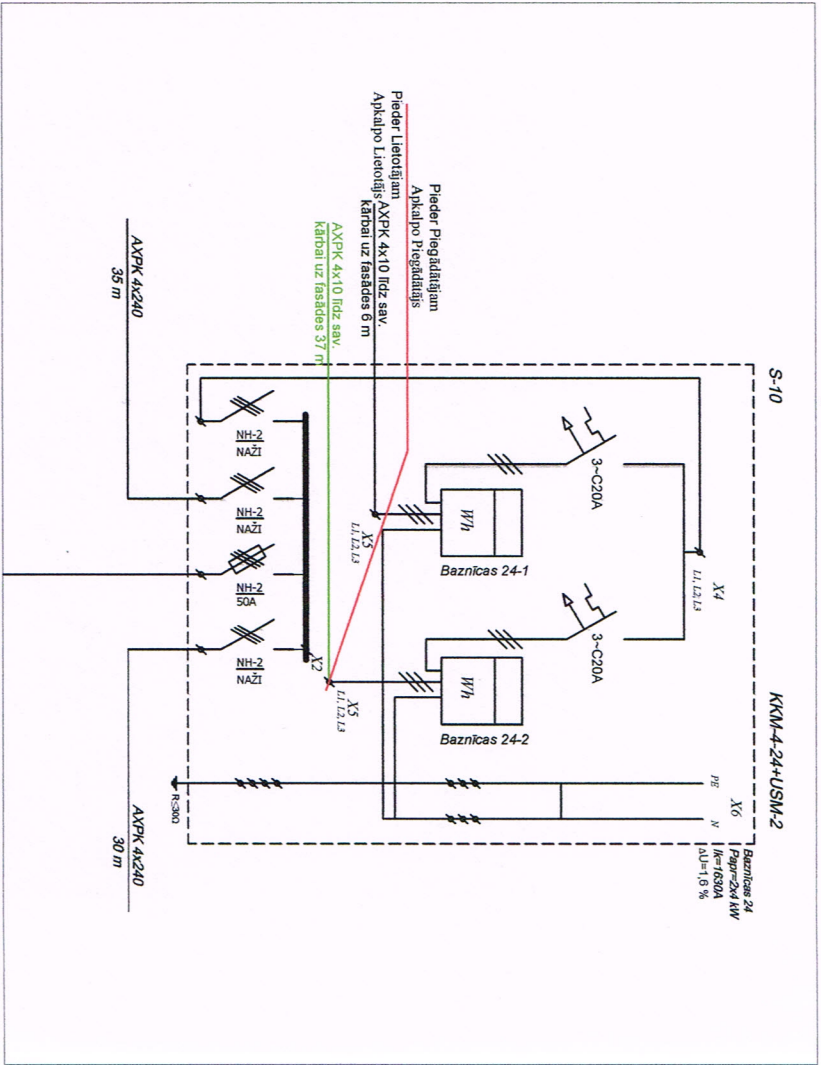
Projektētāja paraksts

Datums



Projekta nosaukums: Baznīcas ielas rekonstrukcija no 1. Maija ielas līdz Rekašova ielai un no Rekašova ielas līdz Skolas ielai Ludzā, Ludzas novads
Projektētājs: SIA "ELEKTROSERVISS PRELIJ"

Principiālā shēma



Zemes vienības kadastra apzīmējums: **68010040353**

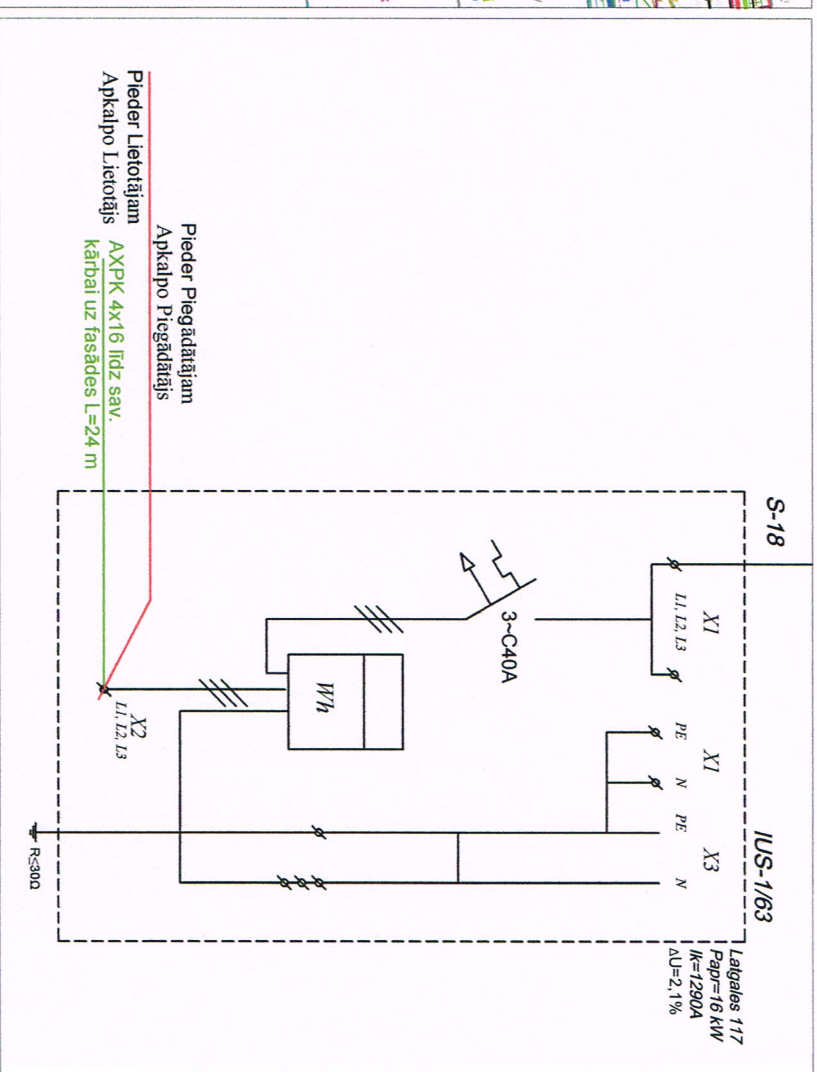
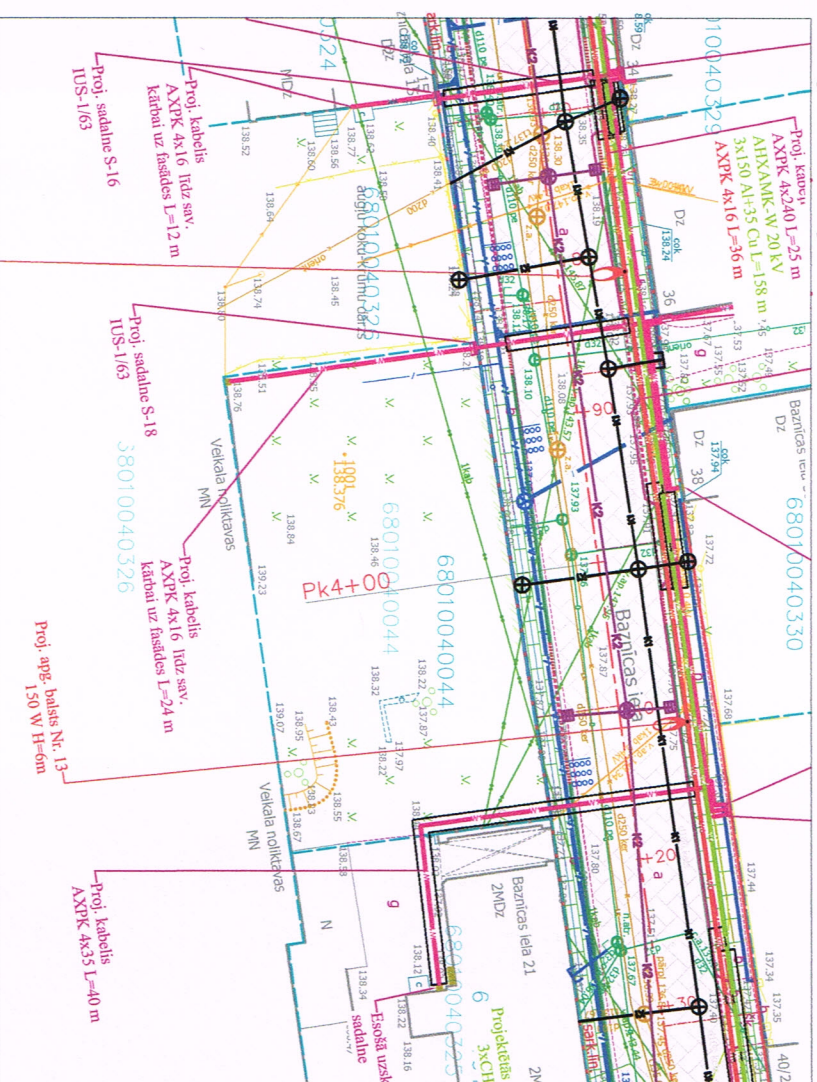
Piezīmes:

Datums

Projekta nosaukums: Bāzniecības ielas rekonstrukcija no 1. Maija ielas līdz Rekašova ielai un no Rekašova ielas līdz Skolas ielai Ludzā, Ludzas novads
Projektētājs: SIA "ELEKTROSERVISS PRELII"

Projektētā situācija

Principiālā shēma



Adrese: **Ludza, Latgales iela 117** Zemes īpašnieks (Lietotājs): **SIA RASA L**

Zemes vienības kadastra apzīmējums: **68010040044**

Piekrītu elektrisko tīklu projektēšanai, projektā paredzēto darbu realizācijai un apgrūtinājumu registrācijai zemesgrāmātā par elektrisko tīklu pašnieka līdzekļiem Elektrisko tīklu piederības un apkāpošanas robeža tiek noteikta uzskaites sadalnē uz Lietotāja kabeļa pievienojuma kontaktiem. Par kontaktu robežpunktā atbild Piegādātājs

ELEKTRISKĀS TĪKLŌS
SAISTĒ AR ENERĢETIKAS
SABIEDRĪBU "LATVIA
ENERĢETIKA"
Zemcienfakrinnu elctroenerģijas tiešsaistē

mestars Vasilis Turals

Piezīmes:

meistars Vasiļis Ļurāls

20 12 g.

Zemes īpašnieks:

Paraksts

Datums

Apliecinu datu pareizību:

Projektētāja paraksts

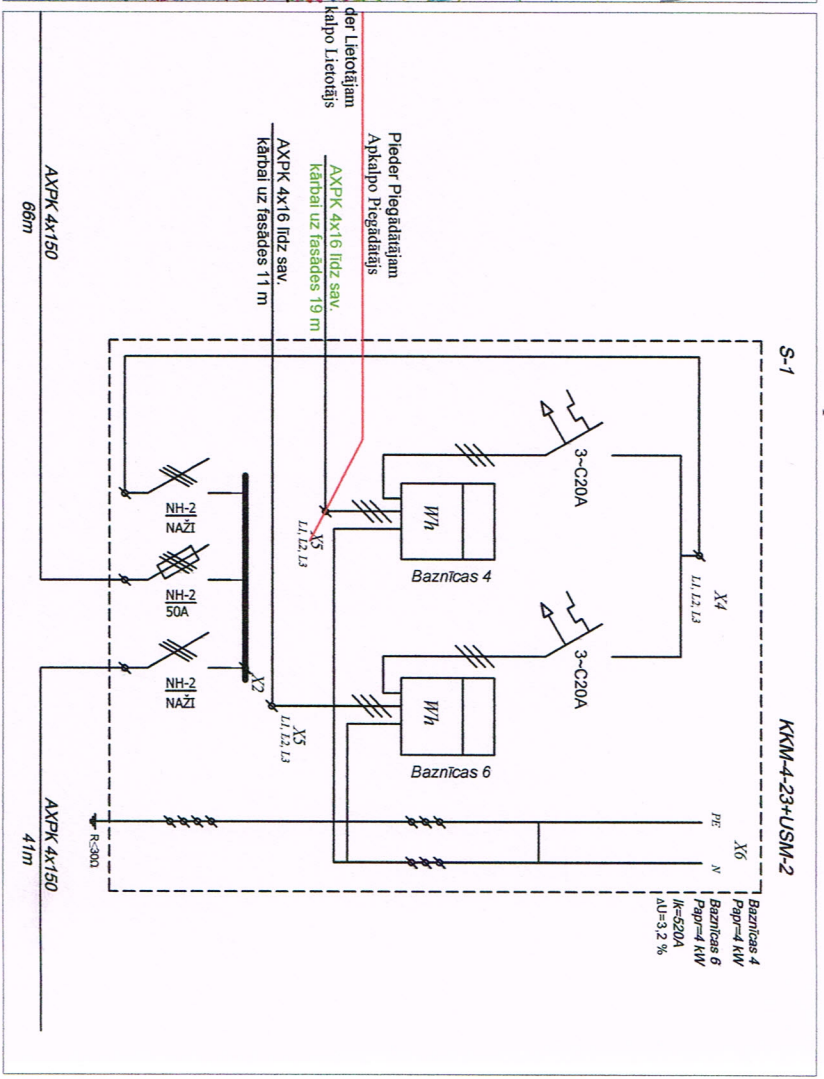
Datums

LEB Sertifikācijas
departaments
Violds DŽERIŅŠ
Elektroprakses
sertifikāts Nr. 72-AM-50/08

sertifikāts Nr. 72-AM-90/08

Projekta nosaukums: Bānīņas ielas rekonstrukcija no 1. Maija ielas līdz Rekašova ielai un no Rekašova ielas līdz Skolas ielai Ludzā, Ludzas novads
Projektētājs: SIA "ELEKTROSERVISS PRELIJ"

Principiālā shēma



Zemes vienības kadastra apzīmējums: 68010040365

Piezīmes:

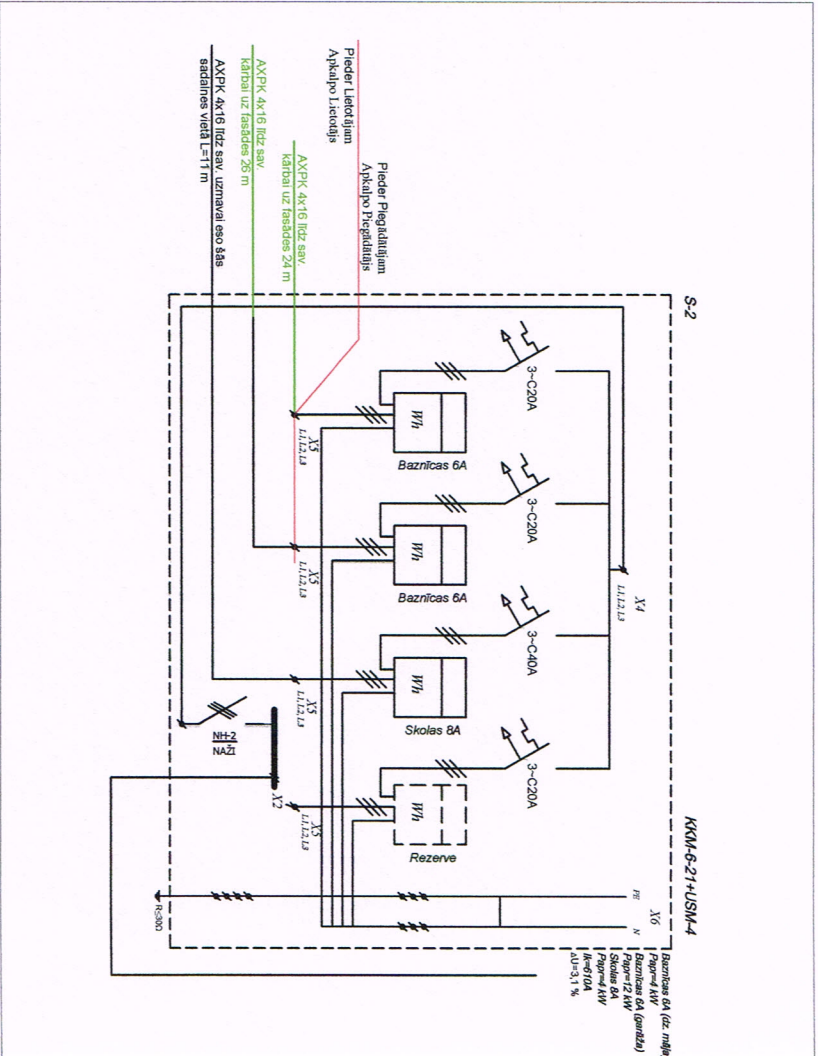
Datums

Datums



Projekta nosaukums: Bāznīcas ielas rekonstrukcija no 1. Maija ielas līdz Rekašova ielai un no Rekašova ielas līdz Skolas ielai Lūdžā, Ludzas novads
Projektētājs: SIA "ELEKTROSERVISS PREĻIĻ"

Principiālā shēma

[illegible]

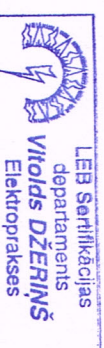
Zemes vienības kadastra apzīmējums: **68010040034**

Piezīmes:

Datums

Paraksts	Datums
<i>[Signature]</i>	31.08.15

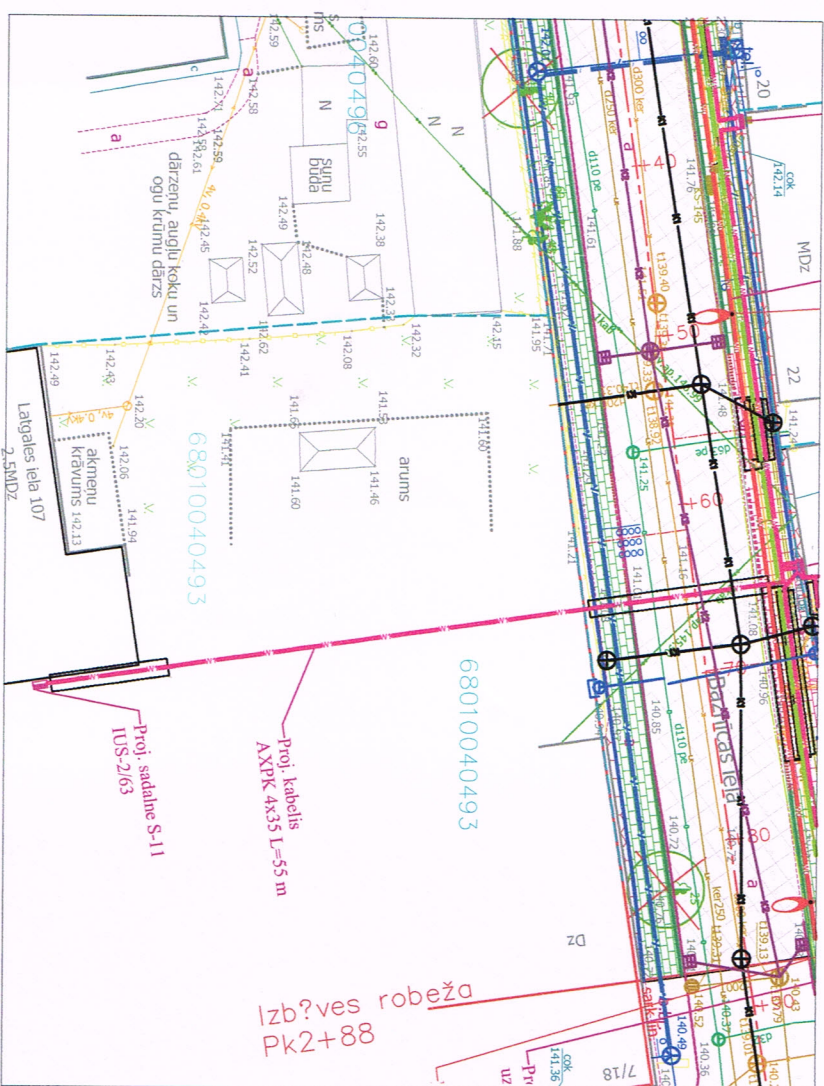
Ēr uz līdētāja kabeļa pievienojumu kontaktiem. Par kontaktu robežpunkta
Ziemeļstūrī elektroneigums uzskaites nauda
meistars Vasiļijs Turčajs
15.19.10. *Bely*
20. g.



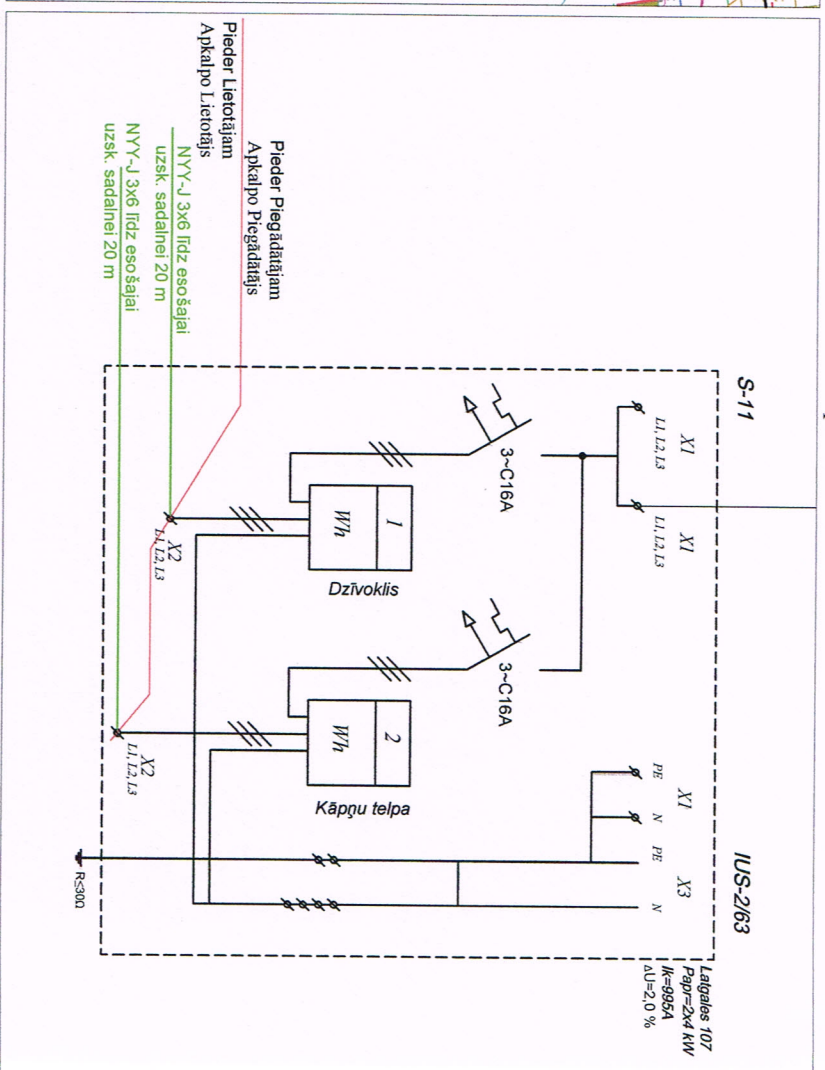
Sertifikāts Nr. 72-AM-90/06

BŪVPROJEKTA SASKAŅOŠANAS PROTOKOLS AR ZEMES ĪPAŠNIEKU UN AKTS PAR ELEKTROIETAIŠU PIEDERĪBAS UN APKALPOŠANAS ROBEŽU NOTEIKŠANU
Projekta nosaukums: **Baznīcas ielas rekonstrukcija no 1. Maija ielas līdz Rekašova ielai un no Rekašova ielas līdz Skolas ielai Ludzā, Ludzas novads**
Projektētājs: **SIA "ELEKTROSERVISS PRELIJ"**

Projektētāja situācija



Principiālā shēma



Adrese: **Ludza, Latgales iela 107**

Zemes īpašnieks (Lietotājs): **Larisa Stolbošinska**
Taisija Stolbošinska, Natans Levins

Zemes vienības kadastra apzīmējums: **68010040493**

Piekrītu elektrisko tīklu projektēšanai, projektā paredzēto darbu realizācijai un aprūtinājumu reģistrācijai zemesgrāmatā par elektrisko tīklu īpašnieka līdzekļiem Elektrisko tīklu piederības un apkalpošanas robeža tiek noteikta uzskaites sadalīnē uz Lietotāja kabēla pievienojuma kontaktiem. Par kontaktu robežpunktā atbild Piegādātājs

Piezīmes:

20 15.10.16 g.

Zemes īpašnieks:


Paraksts

Datums

Apļiecinu datu pareizību:

Projektētāja paraksts

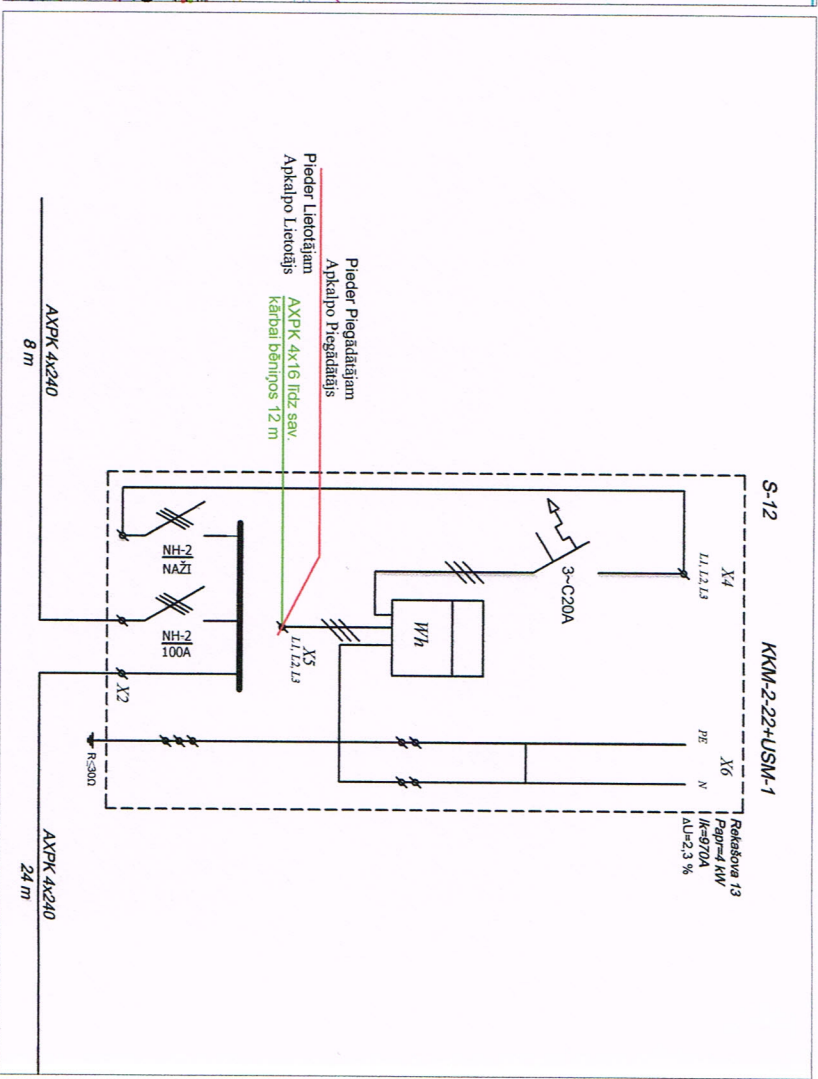
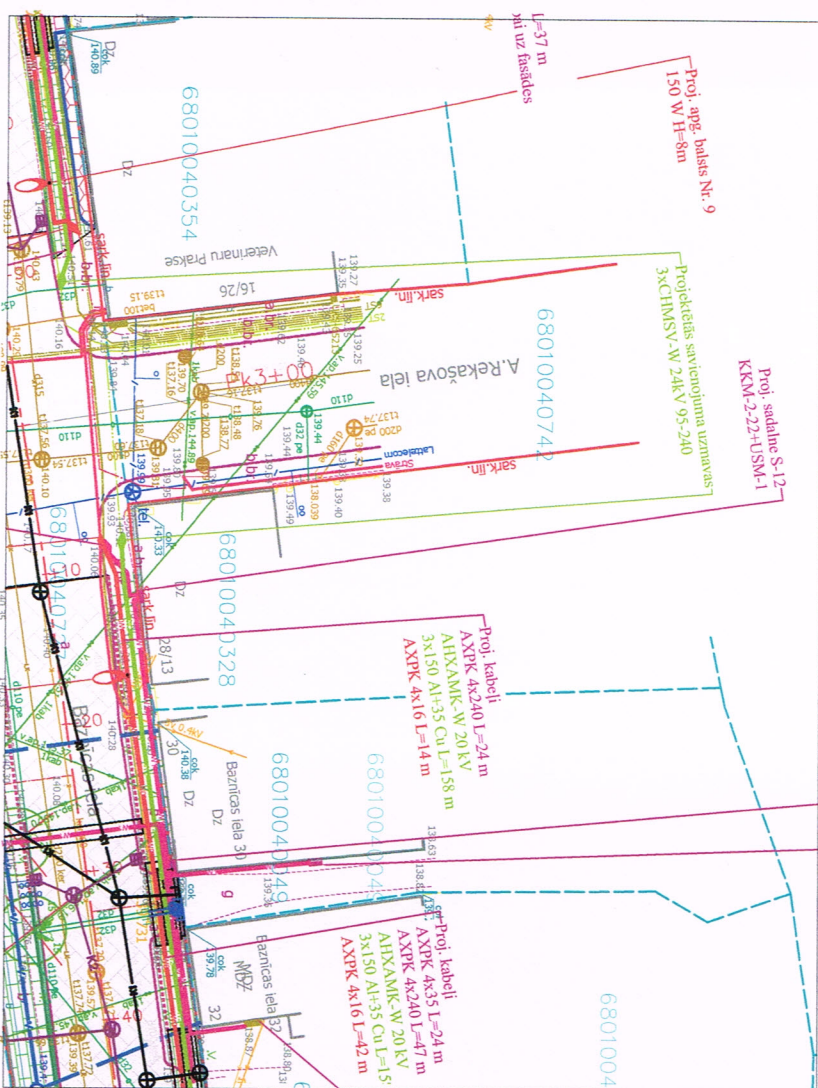
Datums



BŪVPROJEKTA SASKAŅOŠANAS PROTOKOLS AR ZEMES ĪPAŠNIEKU UN AKTS PAR ELEKTROIETAĪŠU PIEDERĪBAS UN APKALPOŠANAS ROBEŽU NOTEIKŠANU
Projekta nosaukums: Baznīcas ielas rekonstrukcija no 1. Maija ielas līdz Rekašova ielai un no Rekašova ielas līdz Skolas ielai Ludzā, Ludzas novads
Projektētājs: SIA "ELEKTROSERVISS PRELII"

Projektētāja situācija

Principiālā shēma



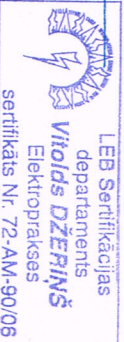
Adrese: **Ludza, Rekašova iela 13** Zemes īpašnieks (lietotājs): **Antoniņa Sil Kane** Zemes vienības kadastra apzīmējums: **68010040328**

Piekrītu elektrisko tīklu projektēšanai, projektā paredzēto darbu realizācijai un aprūrtinājumu registrācijai zemesgrāmatā par elektrisko tīklu īpašnieka līdzekļiem
Elektrisko tīklu piederības un apkālošanas robeža tiek noteikta uzskaites sadalnē uz lietotāja kabeļa pievienojuma kontaktiem. Par kontaktu robežpunktā atbild Piegādātājs

Piezīmes: _____

20.15.g. 19.10.2015

[Signature]



Aplicinū datu pareizību: _____

[Signature]

Zemes īpašnieks: _____

Paraksts

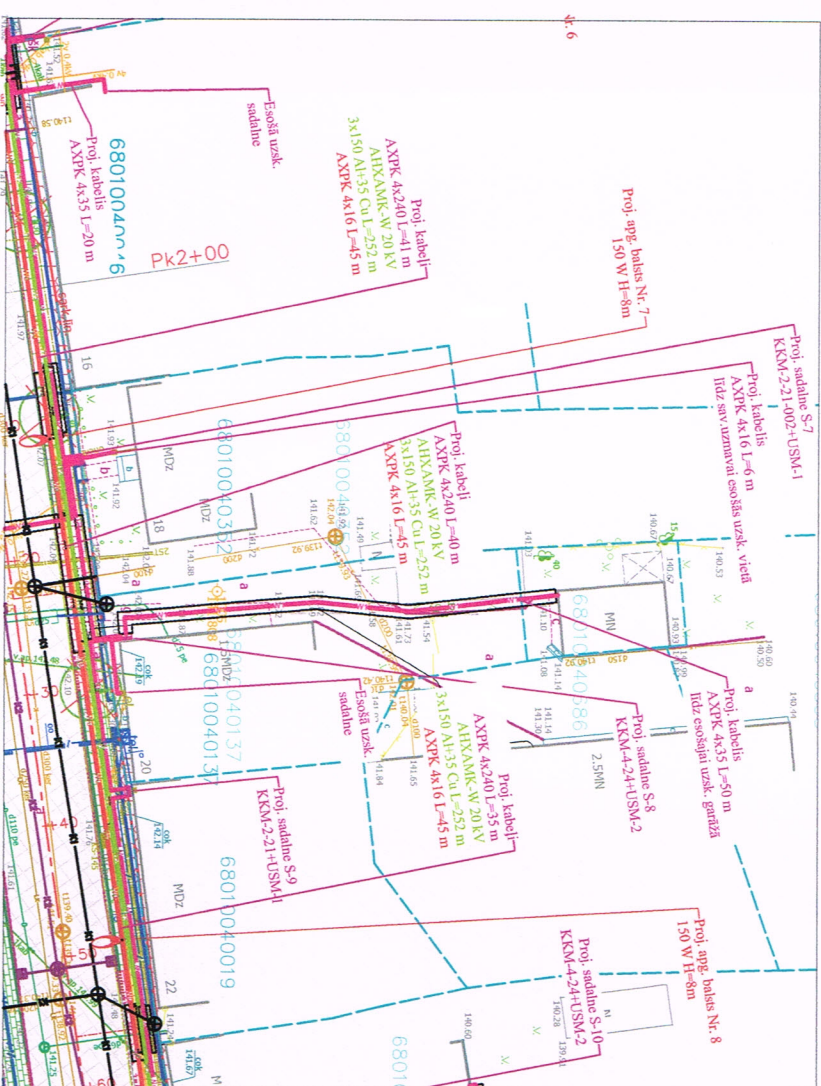
Datums

Projektētāja paraksts

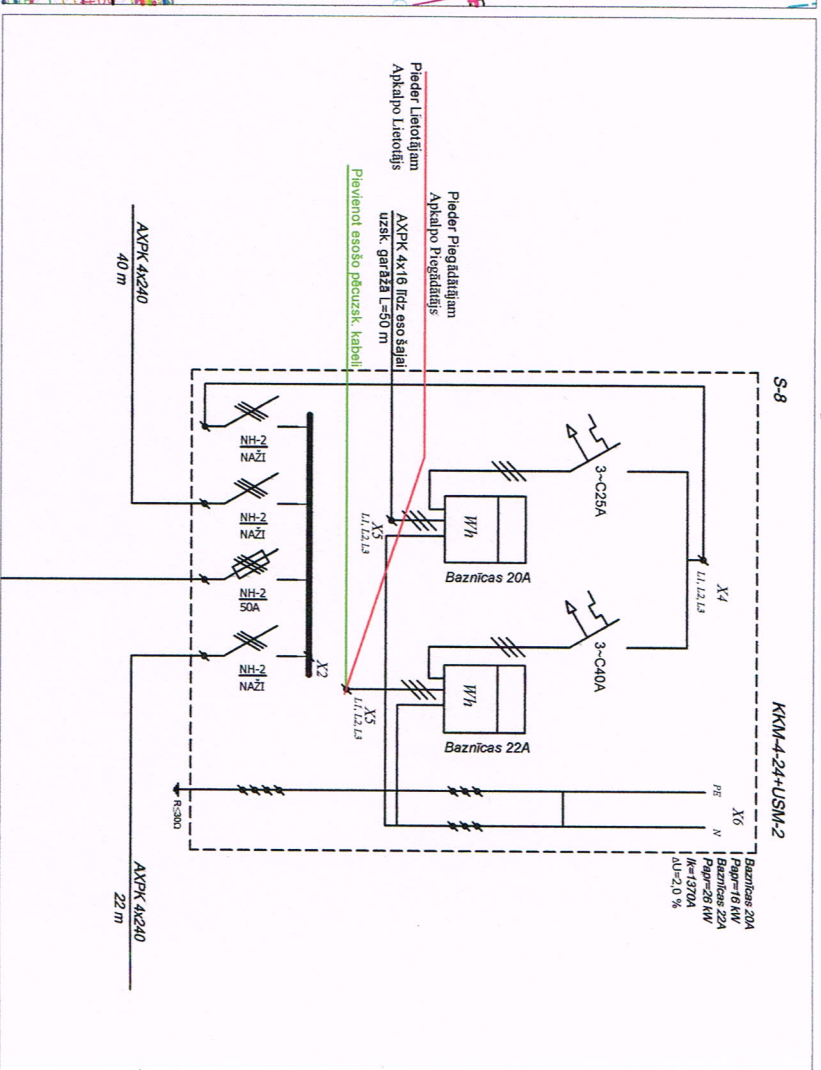
Datums

BŪVPROJEKTA SASKAŅOŠANAS PROTOKOLS AR ZEMES ĪPAŠNIEKU UN AKTS PAR ELEKTROIETAIŠU PIEDERĪBAS UN APKALPOŠANAS ROBEŽU NOTEIKŠANU
Projekta nosaukums: **Baznīcas ielas rekonstrukcija no 1. Maija ielas līdz Rekašova ielai un no Rekašova ielas līdz Skolas ielai Ludzā, Ludzas novads**
Projektētājs: **SIA "ELEKTROSERVISS PRELII"**

Projektētāja situācija



Principiālā shēma



Adrese: **Ludza, Baznīcas iela 22A** Zemes īpašnieks (Lietotājs): **SIA IM SYSTEM** Zemes vienības kadastra apzīmējums: **68010040358**

Piekrītu elektrisko tīklu projektēšanai, projektā paredzēto darbu realizācijai un apgrūtinājumu registrācijai zemesgrāmatā par elektrisko tīklu īpašnieka līdzekļiem
Elektrisko tīklu piederības un apkalpošanas robeža tiek noteikta uzskaites sadalēnē uz Lietotāja kabeļa pievienojuma kontaktiem. Par kontaktu robežpunktā
atbild Piegādātājs

Piezīmes:

2015. g. 10.10.

[Signature]
Ziemeļlatvijas elektroenerģijas uzskaites daļas
meistars Vasilis Turis

Zemes īpašnieks:


Paraksts

Datums

Aplicināto datu pareizību:

Projektētāja paraksts

Datums

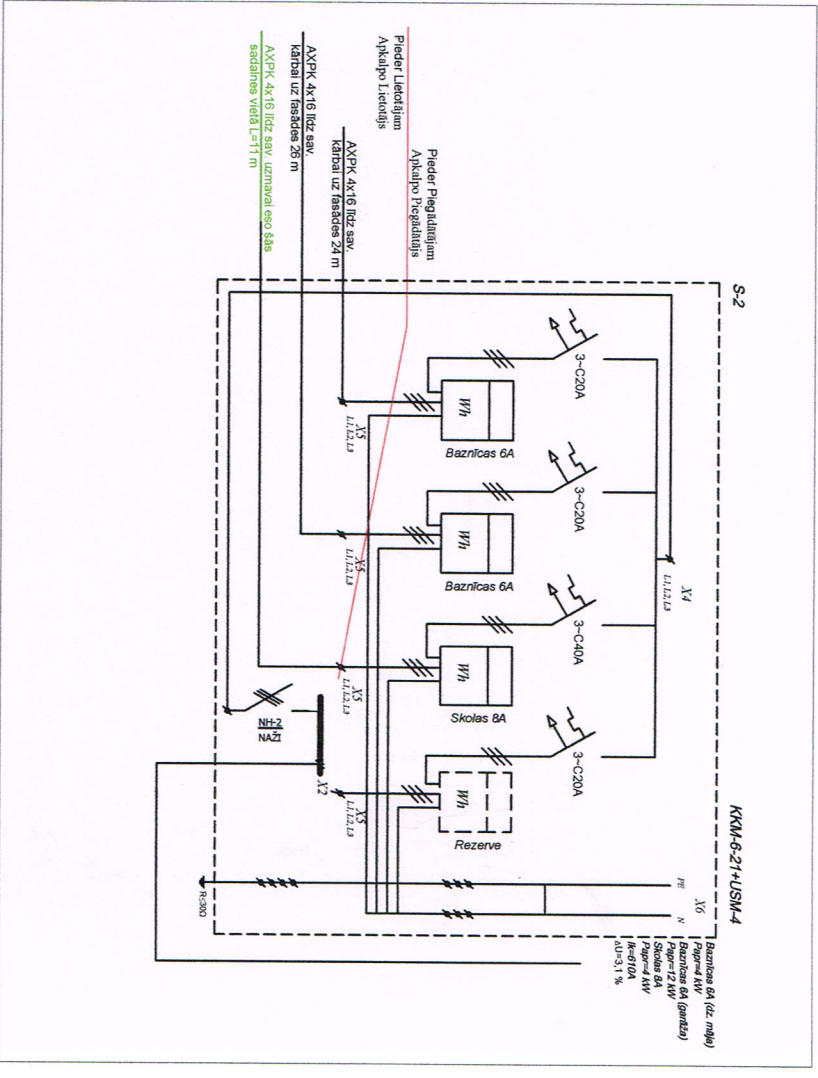


2015.08.2015

BŪVPROJEKTA SASKAŅOŠANAS PROTOKOLS AR ZEMES ĪPAŠNIEKU UN AKTS PAR ELEKTROIETAIŠU PIEDERĪBAS UN APKALPOŠANAS ROBEŽU NOTEIKŠANU
Projekta nosaukums: **Baznīcas ielas rekonstrukcija no 1. Maija ielas līdz Rekašova ielai un no Rekašova ielas līdz Skolas ielai Ludzā, Ludzas novads**
Projektētājs: **SIA "ELEKTROSERVISS PREĻI"**

Projektētāja situācija

Principiālā shēma



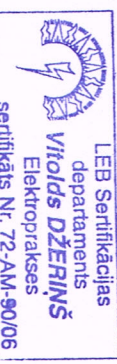
Adrese: **Ludza, Skolas iela 8A** Zemes īpašnieks (Lietotājs): **Aleksandrs Oščenkovs** Zemes vienības kadastra apzīmējums: **68010040366**

Piekrītu elektrisko tīklu projektēšanai, projektā paredzēto darbu realizācijai un apgrūtinājumu registrācijai zemesgrāmatā par elektrisko tīklu īpašnieka līdzekļiem
Elektrisko tīklu piederības un apkalpošanas robeža tiek noteikta uzskaites sadalīnē uz lietotāja kabeļa pievienojuma kontaktiem. Par kontaktu robežpunktu atbild Piegādātājs

Piezīmes: _____

Zemes īpašnieks: _____ Paraksts _____ Datums **31.08.2015**

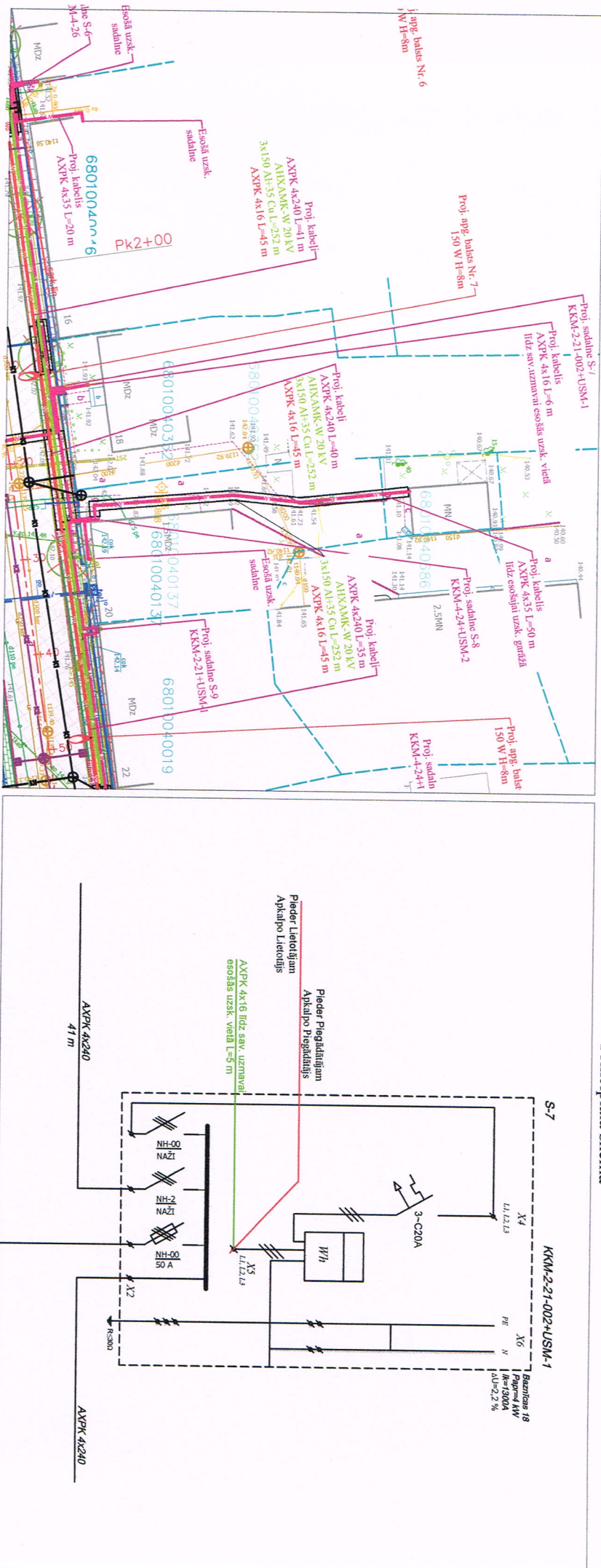
Apliecinu datu pareizību: _____ Projektētāja paraksts _____ Datums **31.08.2015**



BŪVPROJEKTA SASKAŅOŠANAS PROTOKOLS AR ZEMES ĪPAŠNIEKU UN AKTS PAR ELEKTROIETAIŠU PIEDERĪBAS UN APKALPOŠANAS ROBEŽŪ NOTIEKŠANU
Projekta nosaukums: **Baznīcas ielas rekonstrukcija no 1. Maija ielas līdz Rekašova ielai un no Rekašova ielas līdz Skolas ielai Ludzā, Ludzas novads**
Projektētājs: **SIA "ELEKTROSERVISS PRELIJ"**

Projektētāja situācija

Principiālā shēma



Adrese: **Ludza, Baznīcas iela 18**

Zemes īpašnieks (Lietotājs): **Anita Tutina**

Zemes vienības kadastra apzīmējums: **68010040225**

Piekrītību elektrisko tīklu projektēšanai, projektā paredzēto darbu realizācijai un apgrūtinājumu registrācijai zemesgrāmatā par elektrisko tīklu īpašnieka līdzekļiem Elektrisko tīklu piederības un apkalpošanas robeža tiek noteikta uzskaites sadalnē uz **Lietotāja kabļa pievienojuma kontaktiem**. Par kontaktu robežpunktā atbild Piegādātājs

Piezīmes:

20.8.2015.


15.10.2015.

Zemes īpašnieks:

Paraksts

Datums

Apliecinu datu pareizību:



Paraksts

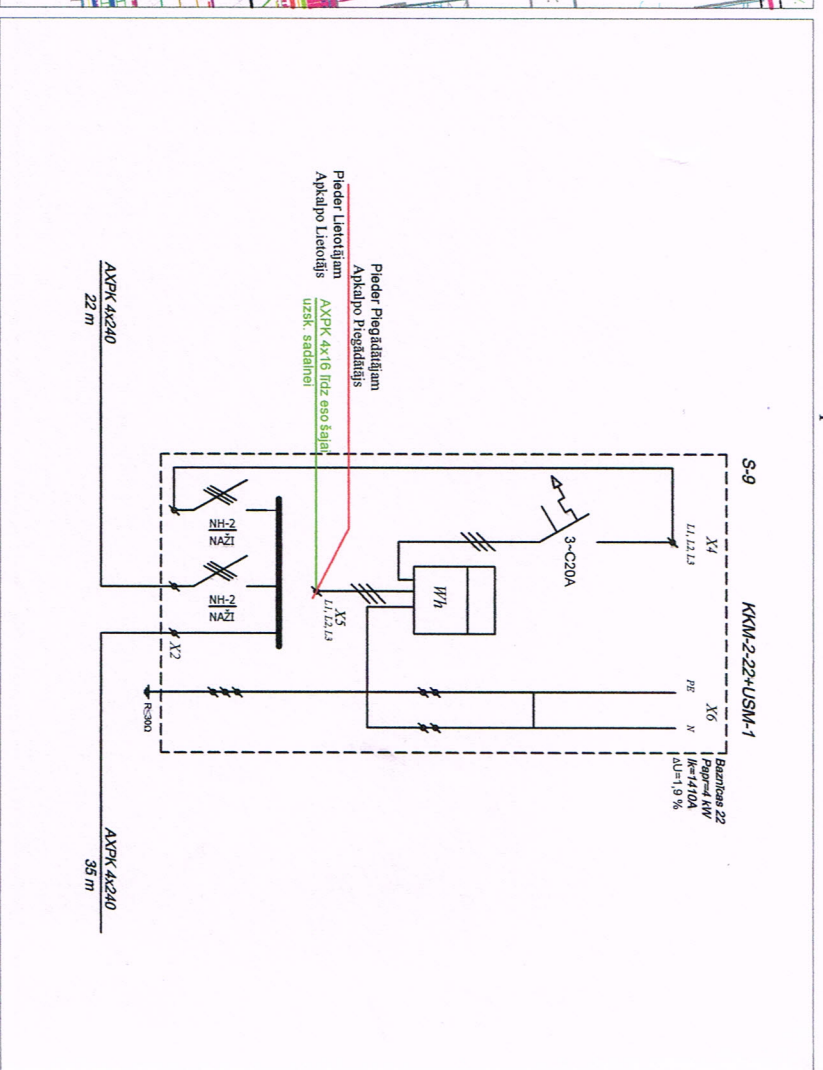
Datums

Projektētāja paraksts

Datums

Projekta nosaukums: Baznīcas ielas rekonstrukcija no 1. Maija ielas līdz Rekašova ielai un no Rekašova ielas līdz Skolas ielai Ludzā, Ludzas novada Projektētājs: SIA "ELEKTROSERVISS PREILI"

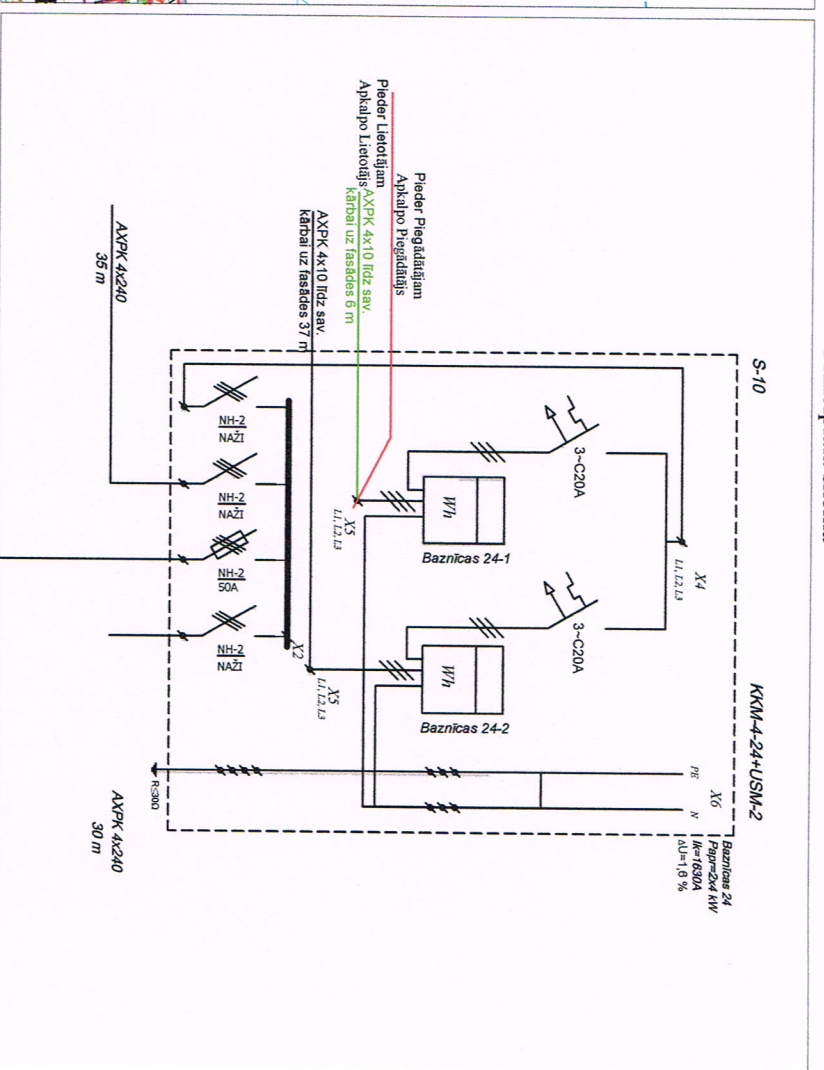
Principiālā shēma



Our hearts thank you for all that you have done for us.

Datums

Projektētā situācija



Principiālā shēma

Zemes vienības kadastra apzīmējums: 68010040353

Elektroniskais novietojums SASKAŅO 18

Piezīmes:

20718

Zemes īpašnieks:

Analizicini dati nerezultirani

Paraksts

Datums

Projektētāja paraksts

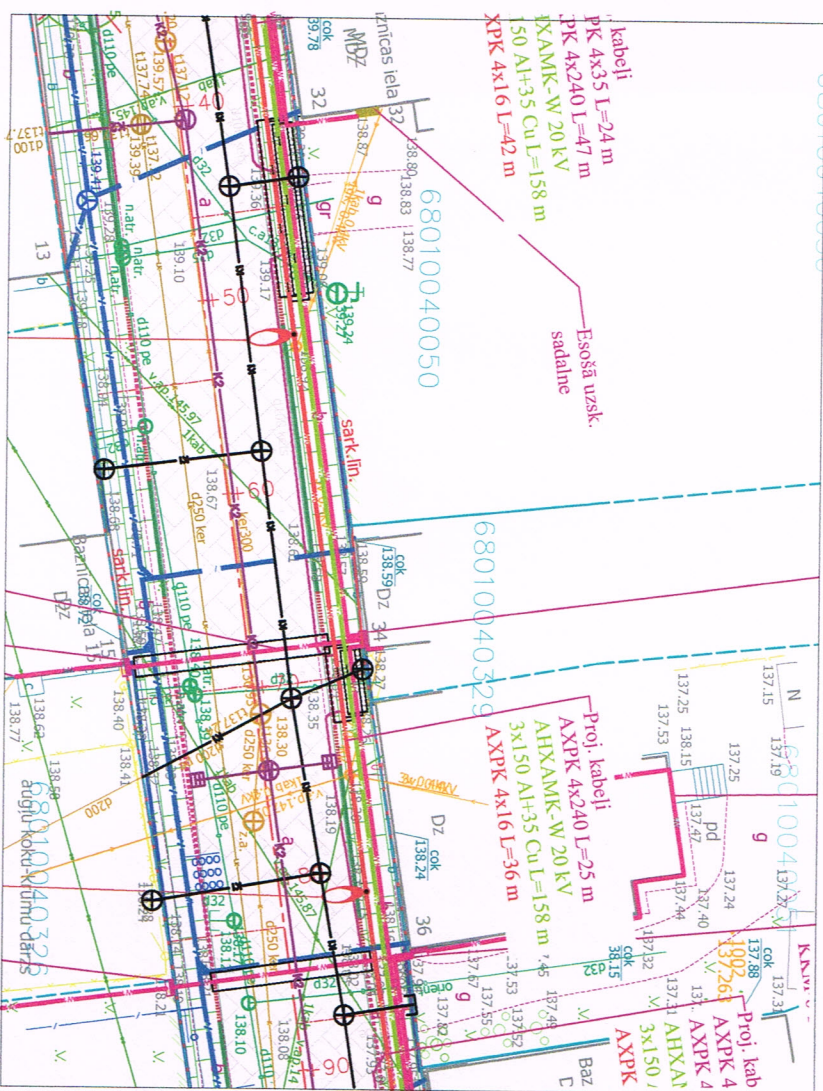
Datums



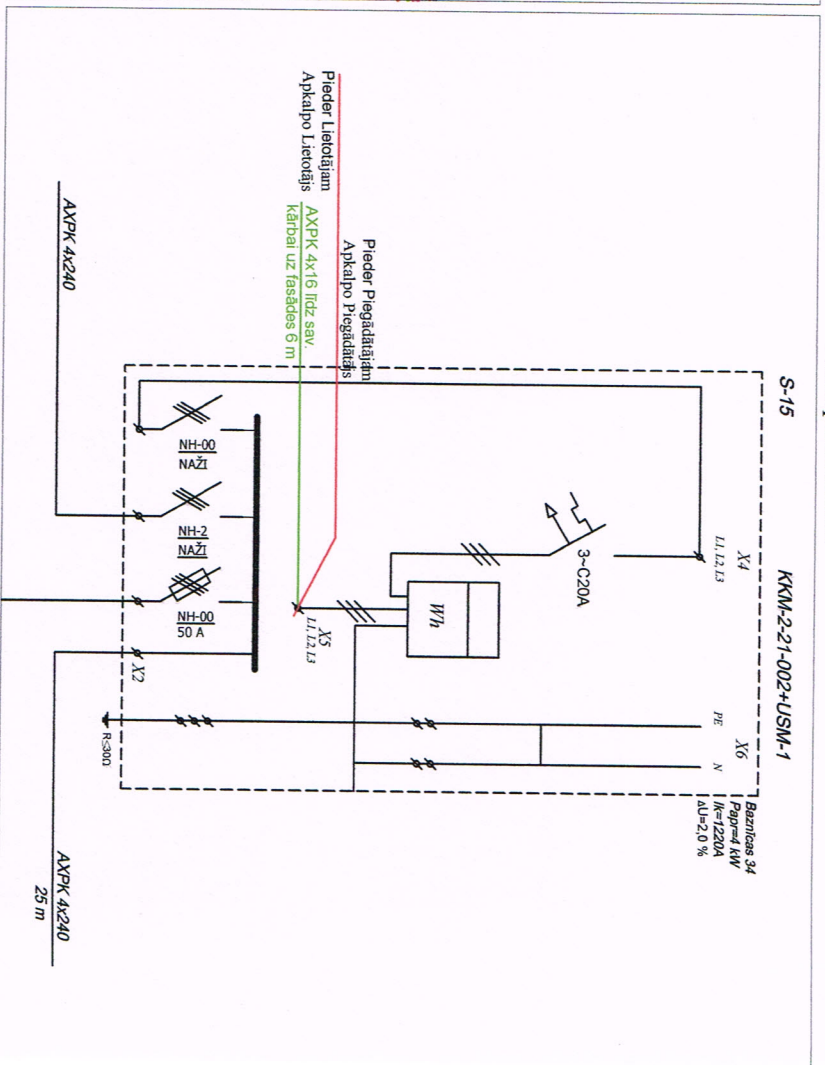
sertifikāts Nr. 72-AM-90/06

BŪVPROJEKTA SASKAŅOŠANAS PROTOKOLS AR ZEMES ĪPAŠNIEKU UN AKTS PAR ELEKTROIETAIŠU PIEDERĪBAS UN APKALPOŠANAS ROBEŽŪ NOTIEKŠANU
Projekta nosaukums: **Baznīcas ielas rekonstrukcija no 1. Maija ielas līdz Rekašova ielai un no Rekašova ielas līdz Skolas ielai Ludzā, Ludzas novads**
Projektētājs: **SIA "ELEKTROSERVISS PRELJ"**

Projektētāja situācija



Principiālā shēma



Adrese: **Ludza, Baznīcas iela 34**

Zemes īpašnieks (Lietotājs): **Olga Mortuleva**

Zemes vienības kadastra apzīmējums: **68010040329**

Piekrītu elektrisko tīklu projektēšanai, projektā paredzēto darbu realizācijai un aprūtinājumam reģistrācijai zemesgrāmatā par elektrisko tīklu īpašnieka līdzekļiem Elektrisko tīklu piederības un apkalpošanas robeža tiek noteikta uzskaites sadalnē uz **Lietotāja kabeļa pievienojuma kontaktiem**. Par kontaktu robežpunkti atbild Piegādātājs

Piezīmes:

2015. g. 19. 10. *Olga Mortuleva*

Zemes īpašnieks:

Olga Mortuleva

Paraksts

Datums

Apliecinu datu pareizību:

Projektētāja paraksts

Datums

